

Judetul (*)VASLUI	Registrul de evidenta Nr. 30 din 28.01.2022 (*)
Unitatea administrativ-teritoriala (*)	
PRIMARIA TATARANI	

NOTIFICARE PREEMPTORI

In temeiul art. 6 alin. (6) din Legea nr. 17/2014 privind unele masuri de reglementare a vanzarii terenurilor agricole situate in extravilan si de modificare a Legii nr. 268/2001 privind privatizarea societatilor ce detin in administrare terenuri proprietate publica si privata a statului cu destinatie agricola si infiintarea Agentiei Domeniilor Statului, cu modificarile si completarile ulterioare, prin prezenta se aduce la cunostinta **PIRTU MARIA**, CNP/CIF (*), nr. inregistrare (**) in calitate de preemtor de rangul **1**, avand domiciliul/resedinta/sediul social/secundar in: codul postal, e-mail, tel,


Oferta de vanzare nr. **28** din data de **28.01.2022**, depusa de **SIRGHI IOAN**, privind terenul agricol situat in extravilan, in suprafata de **0.20** (ha), nr. cadastral **71573**, nr. carte funciara **71573**, nr. tarla **31**, nr. parcela **1228/20/1**, categorie de folosinta **Teren arabil**, la pretul de **0.2** (lei), afisata la sediul/site-ul Primariei PRIMARIA, judetul VASLUI.

Primar,
PROF. Ion Gentimir
(numele si prenumele/semnatura)

L.S.
Secretar primarie,
Valentina Ivanovici
(numele si prenumele/semnatura)



- NOTE:
- Campurile notate cu (*) sunt obligatoriu de completat.
 - Campurile notate cu (**) se completeaza cu numarul din registrul comertului sau cu numarul din Registrul asociatiilor si fundatiilor.
 - Notificarea se emite pentru fiecare preemtor mentionat in lista preemtorilor.



Judetul (*)VASLUI	Registrul de evidenta Nr. 31 din 28.01.2022 (*)
Unitatea administrativ-teritoriala (*) PRIMARIA TATARANI	

NOTIFICARE PREEMPTORI

In temeiul art. 6 alin. (6) din Legea nr. 17/2014 privind unele masuri de reglementare a vanzarii terenurilor agricole situate in extravilan si de modificare a Legii nr. 268/2001 privind privatizarea societatilor ce detin in administrare terenuri proprietate publica si privata a statului cu destinatie agricola si infiintarea Agentiei Domeniilor Statului, cu modificarile si completarile ulterioare, prin prezenta se aduce la cunostinta **BAICAN ION-DECEDAT**, CNP/CIF (*), nr. inregistrare (**), in calitate de preemtor de rangul **3**, avand domiciliul/resedinta/sediul social/secundar in:, codul postal, e-mail, tel


Oferta de vanzare nr. **28** din data de **28.01.2022**, depusa de **SIRGHI IOAN**, privind terenul agricol situat in extravilan, in suprafata de **0.20** (ha), nr. cadastral **71573**, nr. carte funciara **71573**, nr. tarla **31**, nr. parcela **1228/20/1**, categorie de folosinta **Teren arabil**, la pretul de **0.2** (lei), afisata la sediul/site-ul Primariei PRIMARIA, judetul VASLUI.

Primar,
PROF. Ion Gentimir
(numele si prenumele/semnatura)

L.S.
Secretar primarie,
Valentina Ivanovici
(numele si prenumele/semnatura)

NOTE:

- Campurile notate cu (*) sunt obligatoriu de completat.
- Campurile notate cu (**) se completeaza cu numarul din registrul comertului sau cu numarul din Registrul asociatiilor si fundatiilor.
- Notificarea se emite pentru fiecare preemtor mentionat in lista preemtorilor.



Judetul (*)VASLUI	Registrul de evidenta Nr. 32 din 28.01.2022 (*)
Unitatea administrativ-teritoriala (*) PRIMARIA TATARANI	


NOTIFICARE PREEMPTORI

In temeiul art. 6 alin. (6) din Legea nr. 17/2014 privind unele masuri de reglementare a vanzarii terenurilor agricole situate in extravilan si de modificare a Legii nr. 268/2001 privind privatizarea societatiilor ce detin in administrare terenuri proprietate publica si privata a statului cu destinatie agricola si infiintarea Agentiei Domeniilor Statului, cu modificarile si completarile ulterioare, prin prezenta se aduce la cunostinta **S.C.LANDCOM SRL**, CNP/CIF (*), nr. inregistrare (**), in calitate de preemtor de rangul **3**, avand domiciliul/resedinta/sediul social/secundar in:, codul postal, e-mail, tel

Oferta de vanzare nr. **28** din data de **28.01.2022**, depusa de **SIRGHI IOAN**, privind terenul agricol situat in extravilan, in suprafata de **0.20** (ha), nr. cadastral **71573**, nr. carte funciara **71573**, nr. tarla **31**, nr. parcela **1228/20/1**, categorie de folosinta **Teren arabil**, la pretul de **0.2** (lei), afisata la sediul/site-ul Primariei PRIMARIA, judetul VASLUI.

Primar,
PROF.Ion Gentimir
(numele si prenumele/semnatura)
L.S.
Secretar primarie,
Valentina Ivanovici
(numele si prenumele/semnatura)

NOTE:
- Campurile notate cu (*) sunt obligatoriu de completat.
- Campurile notate cu (**) se completeaza cu numarul din registrul comertului sau cu numarul din Registrul asociatiilor si fundatiilor.
- Notificarea se emite pentru fiecare preemtor mentionat in lista preemtorilor.



OFERTA DE VANZARE TEREN

Subsemnatul **Sirghi Ioan** CNP 1

vand teren agricol situat in extravilan, in suprafata de 0.20 (ha), la pretul de 1782 (unamiesaptesuteoptzecisidoua) (lei)²).

Conditile de vanzare sunt urmatoarele:.....

Date privind identificarea terenului

Specificare	Informatii privind amplasamentul terenului						Categoria de folosinta ³ (**)	Obs.
	Orasul/Comuna/Judetul (*)	Suprafata (ha) (*)	Numar cadastral (**)	Numar de carte funciara (**)	Numar tarla/lot (**)	Numar parcela (**)		
Se completeaza catre vanzator	Orasul/Comuna/Judetul (*)	0.20	71573	71573	31	1228/20/1	Arabil	
Verificat primar								

Cunoscand ca falsul in declaratii se pedepseste conform Legii nr. 286/2009 privind Codul penal, cu modificarile si completarile ulterioare, declar ca datele sunt reale, corecte si complete.

Vanzator/Imputernicit,
POPA GEANINA ANA
 (numele si prenumele in clar)

Data 28.01.2022

Semnatura  L.S.

NOTE:

- Campurile notate cu (*) sunt obligatoriu de completat.
- Campurile notate cu (**) se completeaza in cazul in care sunt cunoscute informatiile.

¹) Se completeaza numele si prenumele proprietarului terenului.

²) Se va completa in cifre si litere.

³) Se completeaza categoria de folosinta a terenurilor agricolec situate in extravilan productive, care sunt: arabile, viile, livezile, pepinierele viticole, pomicole, plantatiile de hamei si duzi, pasunile, fanetele, serele, solarele, rasadnitele si alitele asemenea, cele cu vegetatie forestiera, daca nu fac parte din amenajamentele silvice, pasunile impadurite, cele ocupate cu constructii si instalatii agrozootehnice, amenajarile piscicole si de imbunatatiri funciare, drumurile tehnologice si de exploatare agricola, platformele si spatiile de depozitare care servesc nevoilor productiei agricole si terenurile neproductive care pot fi amenajate si folosite pentru productia agricola.

⁴) Se completeaza cu „X” rubricile in care informatiile pot fi comparate cu datele din Registrul agricol, evidentele fiscale, evidentele de stare civila, altele asemenea.